







# Koloniområde Stugängen

Markering av arrendeområde  
efter tolkning av arrendekarta från 1987

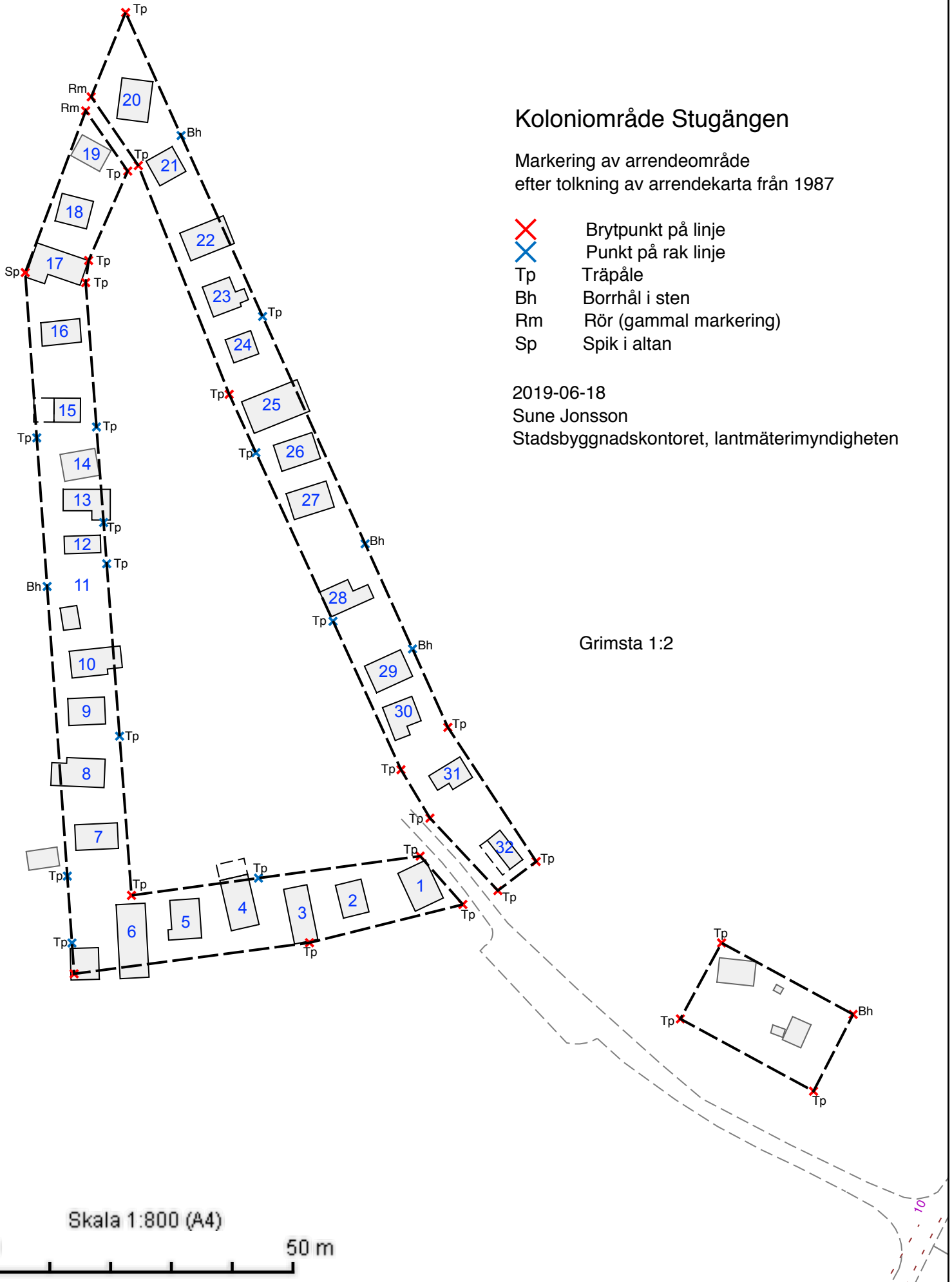
-  Brytpunkt på linje
-  Punkt på rak linje
-  Träpåle
-  Borrhål i sten
-  Rör (gammal markering)
-  Spik i altan

2019-06-18

Sune Jonsson

Stadsbyggnadskontoret, lantmäterimyndigheten

Grimsta 1:2



Skala 1:800 (A4)

0 50 m